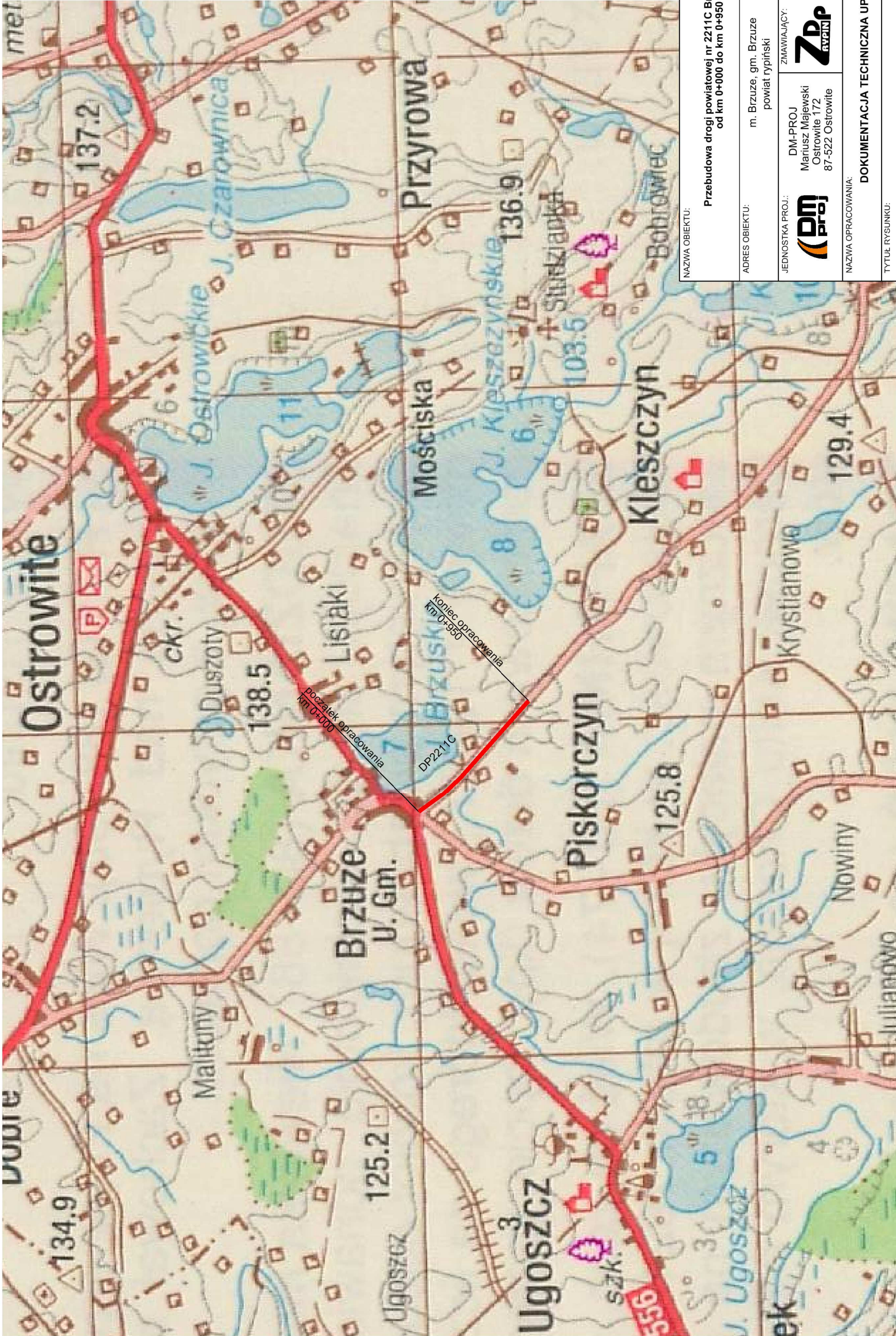




PLAN ORIENTACYJNY
SKALA 1:25000



NAZWA OBIEKTU:		Przebudowa drogi powiatowej nr 2211C Brzuze - Nadróż od km 0+000 do km 0+950		
ADRES OBIEKTU:		m. Brzuze, gm. Brzuze powiat rypiński		
JEDNOSTKA PROJ.:		DM-PROJ	ZMAWIAJĄCY:  Zarząd Dróg Powiatowych w Rypinie ul. Strażacka 1 87-500 Rypin	
		Mariusz Majewski Ostrowite 172 87-522 Ostrowite		
NAZWA OPRACOWANIA: DOKUMENTACJA TECHNICZNA UPROSZCZONA				
TYTUŁ RYSUNKU: PLAN ORIENTACYJNY				
FUNKCJA	IMIĘ I NAZWISKO		NR UPRAWNIENI I SPECJ.	PODPIS
PROJEKTANT:	mgr inż. Mariusz Majewski		KUP/0116/POOD/13 do projektowania w specjalności drogowej bez ograniczeń	
DATA:	BRANŻA:		SKALA:	NR RYS.
07.2019	DROGOWA		1:25000	1